



PREFET DE LA REGION GUADELOUPE

CABINET

SERVICE INTERMINISTERIEL DE
DEFENSE ET PROTECTION CIVILES

**Arrêté n°2015-60 du 23 octobre 2015
relatif à l'information des acquéreurs et des locataires de biens immobiliers sur les
risques naturels et technologiques majeurs**

Le préfet de la région Guadeloupe,
préfet de la Guadeloupe,
représentant de l'Etat dans les collectivités de Saint-Barthélemy et de Saint-Martin,
Chevalier de la Légion d'honneur,
Officier de l'ordre national du Mérite

- Vu le code général des collectivités locales ;
- Vu le code de l'environnement, notamment ses articles L.125-5 et R.125-23 à R.125-27 ;
- Vu le code de la construction et de l'habitation, notamment ses articles L.271-4 et L.271-5 ;
- Vu le décret n°2004-374 du 29 avril 2004 modifié relatif aux pouvoirs des préfets, à l'organisation et à l'action des services de l'Etat dans les régions et départements ;
- Vu le décret n°2010-1254 du 22 octobre 2010 relatif à la prévention du risque sismique ;
- Vu le décret n°2010-1255 du 22 octobre 2010 portant définition des zones de sismicité du territoire français ;

- Vu le décret n°2015-5 du 6 janvier 2015 modifiant l'article D.563-8-1 du code de l'environnement ;
- Vu l'arrêté préfectoral n°2013/22 du 11 janvier 2013 relatif à l'information des acquéreurs et des locataires de biens immobiliers sur les risques naturels et technologiques majeurs ;
- Vu le décret du Président de la République du 12 novembre 2014 portant nomination de monsieur JACQUES BILLANT en qualité de préfet de la région Guadeloupe, préfet de la Guadeloupe, représentant de l'Etat dans les Collectivités de Saint-Barthélemy et de Saint-Martin ;

Sur proposition du sous-préfet, directeur de cabinet,

Arrête

Article 1^{er} - L'arrêté préfectoral n°2013/22 du 11 janvier 2013 précité est abrogé.

Article 2 - La liste des communes où s'applique l'obligation d'annexer un état des risques naturels et technologiques à tout contrat de vente ou de location figure en annexe 1 du présent arrêté.

La carte du département détaillant l'état des risques naturels liés à l'aléa inondation figure en annexe 2 .

La carte du département détaillant l'état des risques naturels liés à l'aléa sismique figure en annexe 3.

La carte du département détaillant l'état des risques naturels liés à l'aléa mouvement de terrain figure en annexe 4.

La carte du département détaillant l'état des risques naturels liés à l'aléa volcanique figure en annexe 5.

La carte du département détaillant l'état des risques technologiques figure en annexe 6.

La carte du département détaillant l'état des risques naturels liés à l'aléa cyclonique (houle et marée de tempête) figure en annexe 7

Article 3 - La liste des communes ayant fait l'objet d'une reconnaissance de l'état de catastrophe naturelle figure en annexe 8.

L'annexe 8 du présent arrêté sera, le cas échéant, modifiée à l'occasion de chaque nouvelle reconnaissance de l'état de catastrophe naturelle concernant une commune du département.

Article 4 - La fiche d'information communale et tous les éléments nécessaires à l'information des acquéreurs et des locataires de biens immobiliers sur les risques naturels et technologiques sont consultables en préfecture, sous-préfecture et mairie concernée et sont également téléchargeables sur le site internet de la préfecture : <http://guadeloupe.pref.gouv.fr>

Article 5 - Le présent arrêté sera publié au recueil des actes administratifs de l'Etat de Guadeloupe. Il sera adressé pour affichage à tous les maires du département ainsi qu'à la chambre départementale des notaires.

Article 6 - Le secrétaire général de la Préfecture, le directeur de cabinet, le sous-préfet de l'arrondissement de Pointe à Pitre, les chefs de services de l'Etat et les maires sont chargés, chacun en ce qui le concerne, de l'application du présent arrêté.

Basse-Terre, le 23 octobre 2015

Pour le préfet, et par délégation,
Le sous-préfet, directeur de cabinet,



ALEXIS BEVILLARD

Délais et voies de recours – La présente décision peut faire l'objet d'un recours contentieux devant le tribunal administratif dans un délai de deux mois à compter de sa notification ou de sa publication.



Liberté • Égalité • Fraternité
RÉPUBLIQUE FRANÇAISE

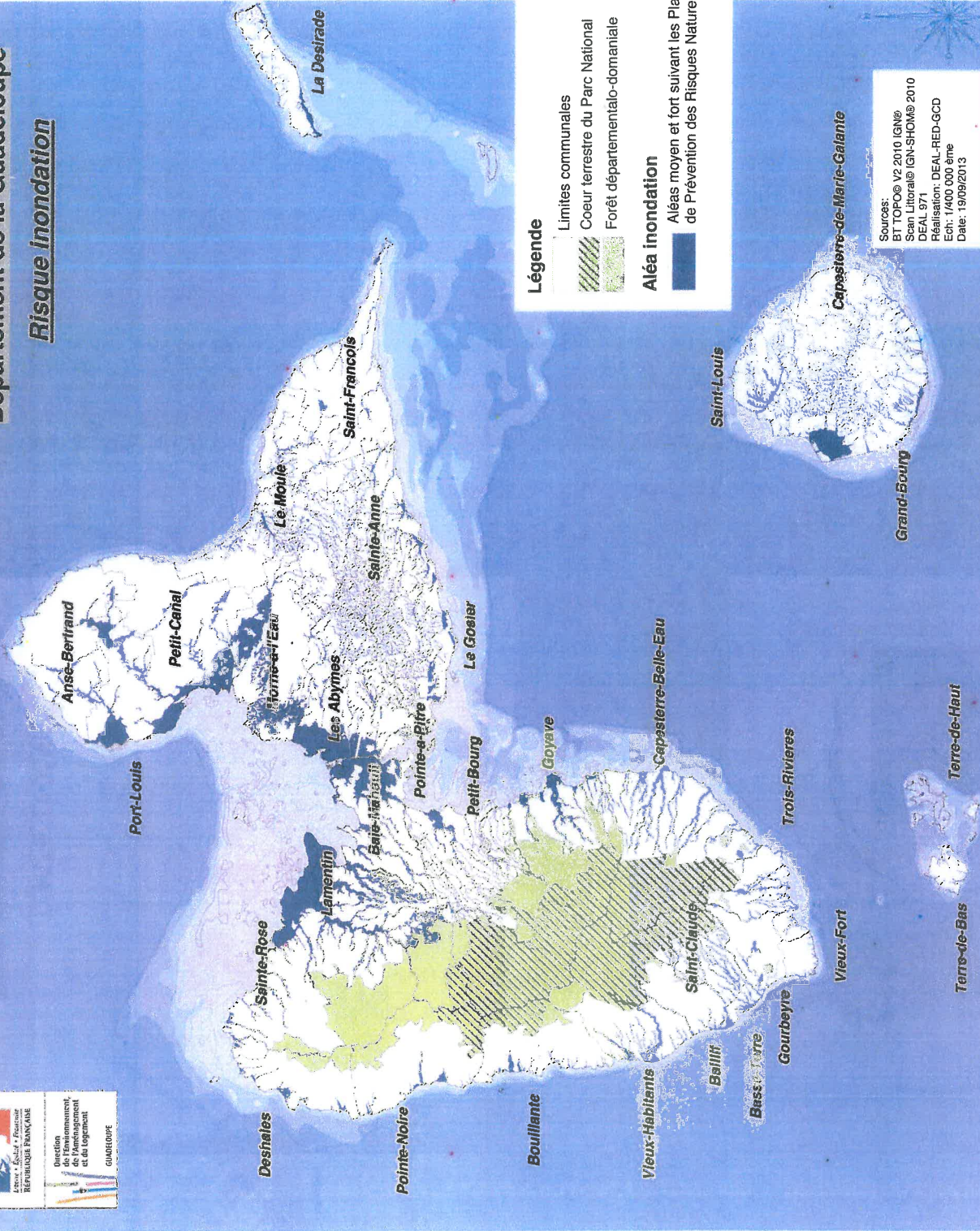
PREFET DE LA REGION GUADELOUPE

Annexe 1 à l'arrêté préfectoral N°2015-60/CAB/SIDPC en date du 23 octobre 2015 relatif à l'information des acquéreurs et des locataires de biens immobiliers sur les risques naturels, miniers et technologiques
Liste des communes où s'applique l'obligation d'annexer un état des risques naturels, miniers et technologiques à tout contrat de vente ou de location

N° INSEE	Communes	PPR naturels Multirisques :	PPR Technologique	Zonage sismique
		<i>Inondation, cyclone, séisme, volcan, mouvement de terrain</i>		
		Approuvé	Approuvé	
97101	Abymes	X		5
97102	Anse Bertrand	X		5
97103	Baie-Mahault	X	X	5
97104	Baillif	X		5
97105	Basse-terre	X		5
97106	Bouillante	X		5
97107	Capesterre Belle Eau	X		5
97108	Capesterre MG	X		5
97109	Gourbeyre	X		5
97110	Désirade (La)	X		5
97111	Deshaies	X		5
97112	Grand-Bourg MG	X		5
97113	Gosier (Le)	X		5
97114	Goyave	X		5
97115	Lamentin	X		5
97116	Morne à l'Eau	X		5
97117	Moule (Le)	X		5
97118	Petit-Bourg	X		5
97119	Petit-Canal	X		5
97120	Pointe-à-Pitre	X		5
97121	Pointe-Noire	X		5
97122	Port-Louis	X		5
97123	Saint-Claude	X		5
97124	Saint-François	X		5
97125	Saint-Louis MG	X		5
97126	Sainte-Anne	X		5
97127	Sainte-Rose	X		5
97128	Terre-de-Bas	X		5
97129	Terre-de-Haut	X		5
97130	Trois-Rivières	X		5
97131	Vieux-Fort	X		5
97132	Vieux-Habitants	X		5

Département de la Guadeloupe

Risque inondation



Légende

- Limites communales
- Coeur terrestre du Parc National
- Forêt départementale-domaniale

Aléa inondation

- Aléas moyen et fort suivant les Plans de Prévention des Risques Naturel

Sources:
 ST TOPO® V2 2010 IGN®
 Scans Litorale IGN-SHOM® 2010
 REAL 971
 Réalisation: DEAL-RED-GCD
 Ech.: 1/400 000ème
 Date: 19/09/2013


Département de la Guadeloupe
Risque sismique (aléas liquéfaction et faille active)

 **le risque sismique est présent sur tout le territoire**



Légende

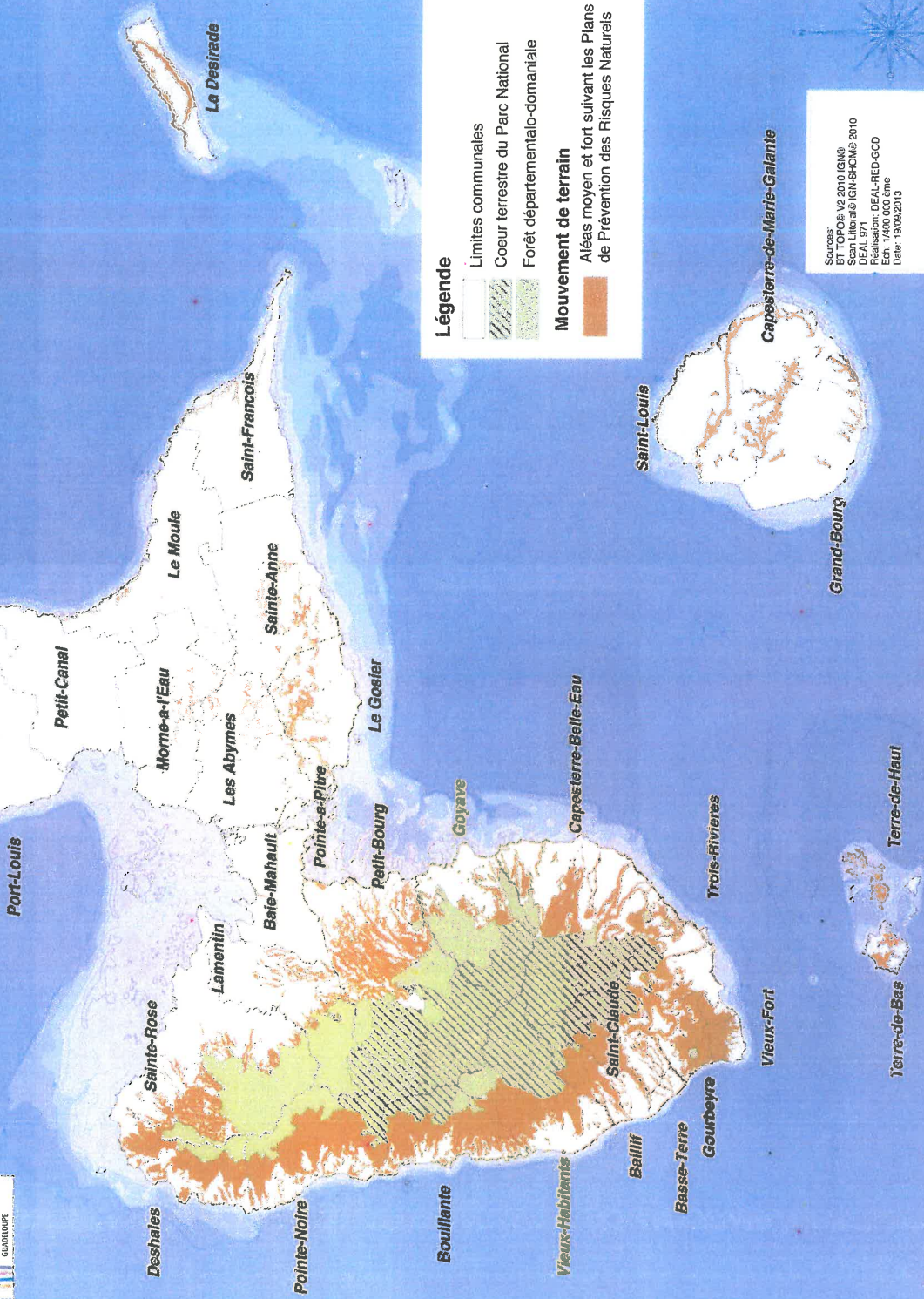
-  Limites communales
-  Coeur terrestre du Parc National
-  Forêt départementalo-dominiale
- Aléas sismiques (suivant PPRN)**
-  Zones potentiellement liquéfiables
-  Faille sismique réputée active



Adaptation de l'étude de l'INRAE (2008) sur le risque sismique en Guadeloupe.
 Direction Départementale de l'Équipement, de l'Énergie, de l'Aménagement et du Logement
 97200 Pointe-à-Pitre
 Tél. : 0590 400 000
 Courriel : dde@guadeloupe.gouv.fr

- Anse-Bertrand
- Port-Louis
- Petit-Canal
- Morne-a-l'Eau
- Le Moule
- Les Abymes
- Sainte-Anne
- Saint-François
- La Desirade
- Pointe-à-Pitre
- Le Gosier
- Pointe-Noire
- Baie-Mahault
- Petit-Bourg
- Goyave
- Bouillante
- Vieux-Habitants
- Baillif
- Basse-Terre
- Gourbeyre
- Vieux-Fort
- Terre-de-Bas
- Terre-de-Haut
- Trois-Rivieres
- Capesterre-Belle-Eau
- Grand-Bourg
- Saint-Louis
- Capesterre-de-Marie-Galante
- Deshaies
- Sainte-Rose
- Lamentin
- Saint-Claude

Département de la Guadeloupe
Risque mouvement de terrain



Légende

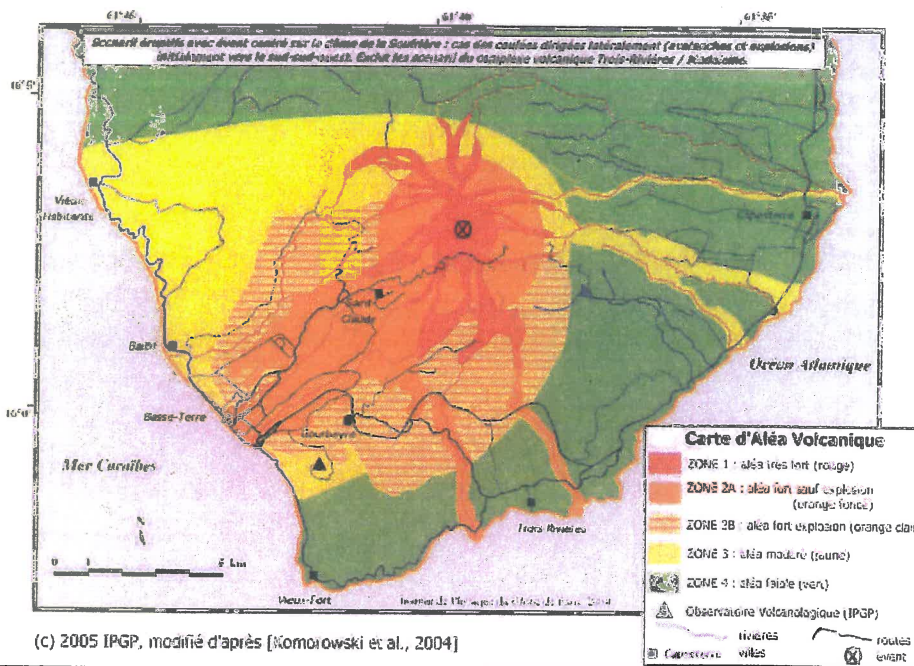
- Limites communales
- Cœur terrestre du Parc National
- Forêt départementalo-domaniale

Mouvement de terrain

- Aléas moyen et fort suivant les Plans de Prévention des Risques Naturels

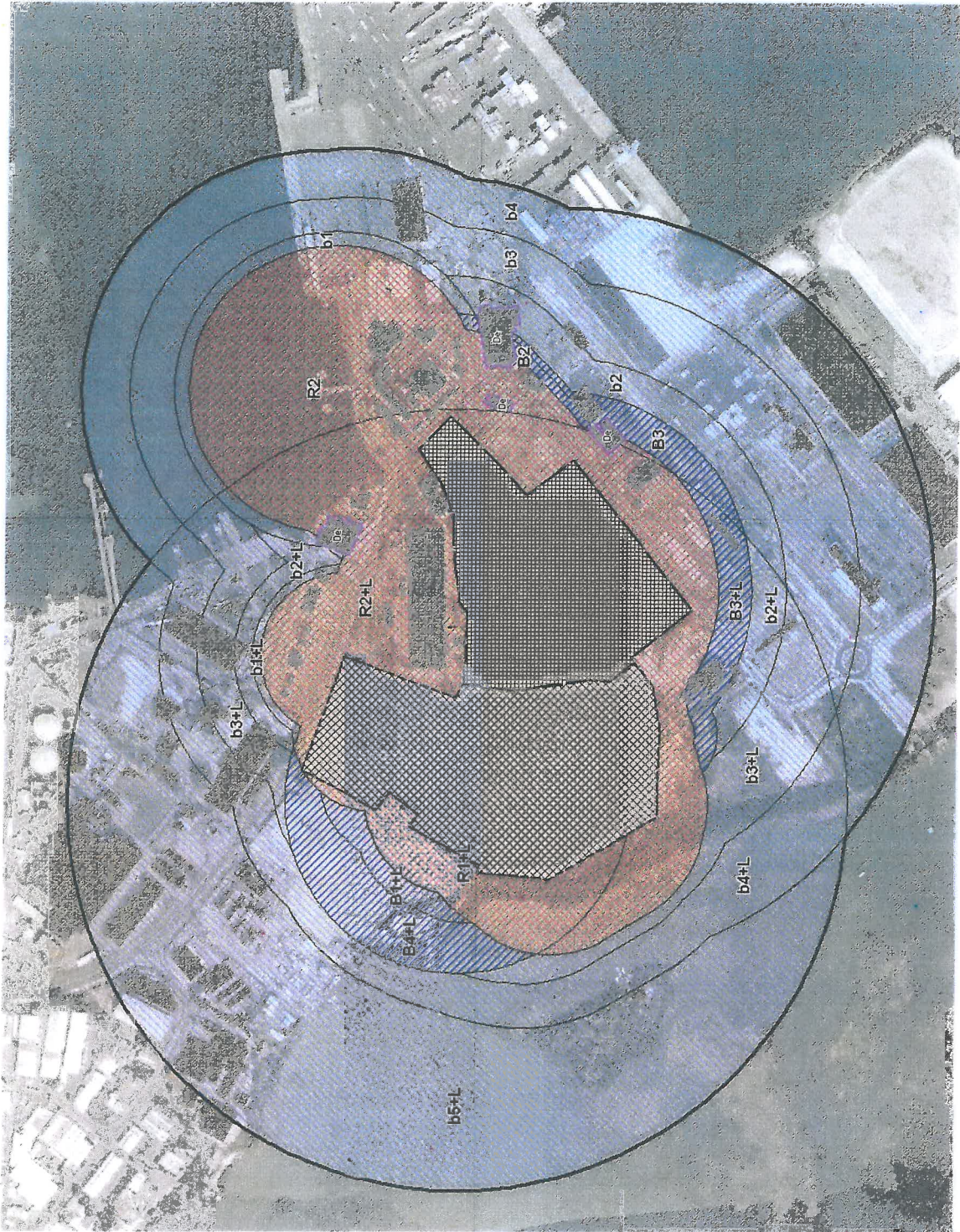
Sources:
 BT TOPOS V2 2010 (IGN)
 Scan Littoral (IGN-SHOM) 2010
 PIAL 971 - DEAN-RIED-GCD
 Ech. 1/400 000 (ème
 Date: 19/09/2013

ANNEXE 5



**GUADELOUPE (Commune de Baie-Mahault)
Plan de Prévention des Risques Technologiques (PPRT) de la Pointe JARRY
Zonage Réglementaire**

Zonage approuvé le 05/09/2011
Carte mise à jour le 15/05/2012




Légende

Zonage

- R Zone d'interdiction stricte R
- B Zone d'autorisation B
- b Zone d'autorisation b
- Perimètre d'exposition aux risques
- Mesures foncières
- De Secteurs de délaissement possible envisagé
- Eléments de référence
- Limites de l'établissement SARA
- Limites de l'établissement RUBIS Antilles Guyane
- Bâti

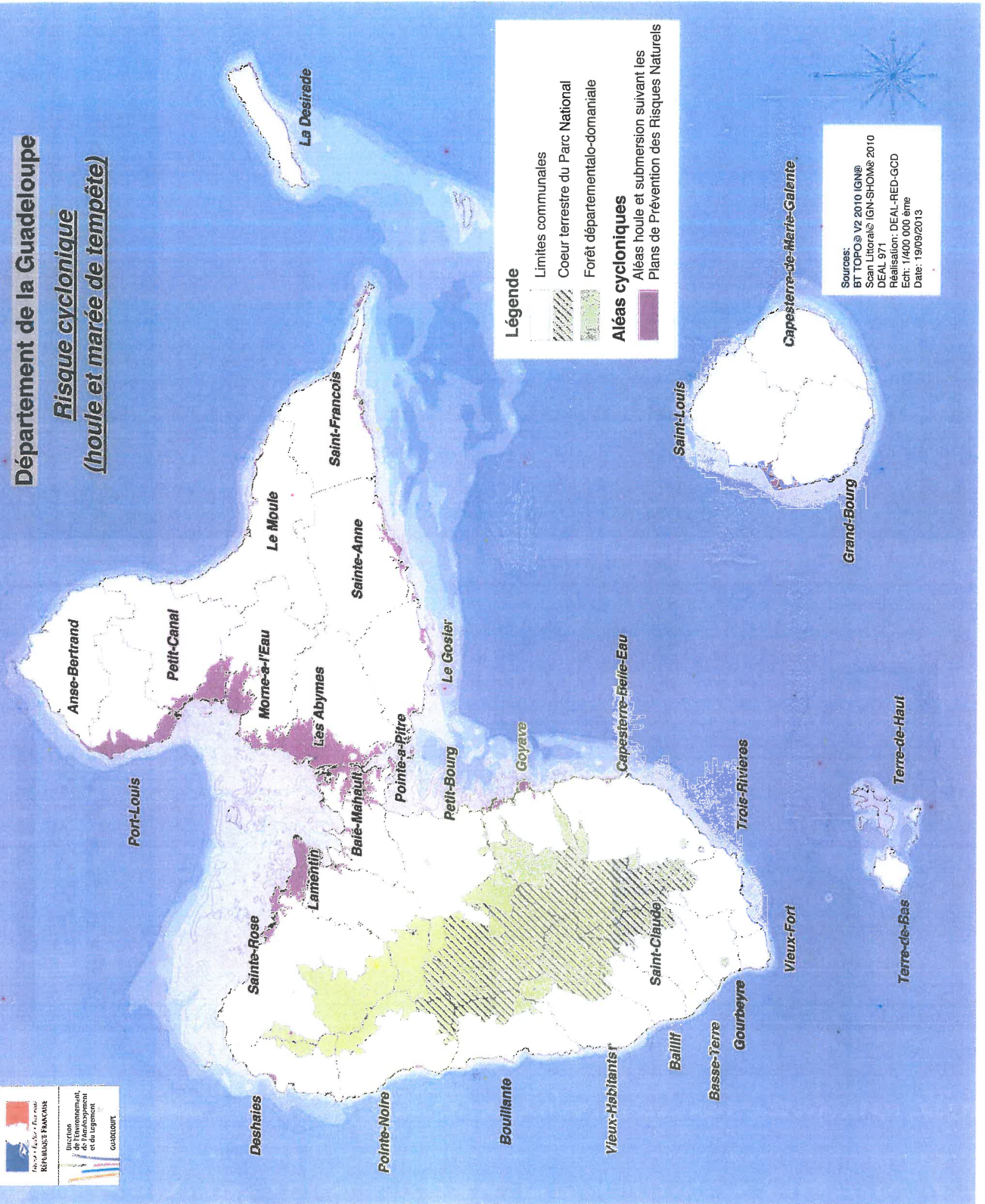
0 0.1 0.2
Kilomètres



Sources:
DRIRE Antilles Guyane 2009
DDE de Guadeloupe 2009

Conception-Réalisation :
CETE Normande Centre , 2010
Division Aménagement-Construction-Transports
Centre de Ressources Risques Technologiques et Urbanisme

Département de la Guadeloupe
Risque cyclonique
(houle et marée de tempête)



Légende

- Limites communales
- Coeur terrestre du Parc National
- Forêt départementalo-domaniale

Aléas cycloniques

- Aléas houle et submersion suivant les Plans de Prévention des Risques Naturels

Sources:
 BT TOPO® V2 2010 IGN®
 Scan Litora® IGN-SHOIM® 2010
 DEAL 971
 Réalisation: DEAL-RED-GCD
 Ech: 1/400 000 ème
 Date: 19/09/2013



Communes ayant fait l'objet d'un arrêté portant reconnaissance de l'état de catastrophe naturelle depuis 1999

Communes	Date de début d'événement	Date de fin d'événement	Nature de l'événement	Date de l'arrêté
Abymes	18-nov.-99	19-nov.-99	Inondations et coulées de boues	29-nov.-99
	20-nov.-04	20-nov.-04	Mouvements de terrains	15-avr.-05
	21-nov.-04	21-nov.-04	Séisme	11-janv.-05
	16-août-07	17-août-07	Inondations et coulées de boues	14-nov.-07
	04-janv.-11	05-janv.-11	Inondations et coulées de boues	05-avr.-11
	07-mai-12	08-mai-12	Inondations et coulées de boues	08-juin-12
	07-mai-12	08-mai-12	Mouvements de terrains	27-juil.-12
Anse-Bertrand	17-nov.-99	19-nov.-99	Inondations et chocs mécaniques liés à l'action des vagues	29-nov.-99
	18-nov.-99	19-nov.-99	Inondations et coulées de boues	29-nov.-99
	21-nov.-04	21-nov.-04	Séisme	11-janv.-05
	18-nov.-99	19-nov.-99	Inondations et coulées de boues	29 nov. 99
	21-nov.-04	21-nov.-04	Séisme	11-janv.-05
Baie-Mahault	21-nov.-05	30-nov.-05	Mouvements de terrain	15-avr.-05
	16-août-07	17-août-07	Inondations et chocs mécaniques liés à l'action des vagues	14-nov.-07
	07-mai-12	08-mai-12	Inondations et coulées de boues	08-juin-12
	17-nov.-99	19-nov.-99	Inondations et chocs mécaniques liés à l'action des vagues	29-nov.-99
	13-sept.-04	14-sept.-04	Inondations et coulées de boues	11-janv.-05
Baillif	21-nov.-04	21-nov.-04	Séisme	11-janv.-05
	15-oct.-08	16-oct.-08	Inondations et chocs mécaniques liés à l'action des vagues	09-févr.-09
	06-oct.-10	07-oct.-10	Inondations et coulées de boues	30-mars-11

Basse-Terre	17-nov.-99	19-nov.-99	Inondations et chocs mécaniques liés à l'action des vagues	29-nov.-99	
	21-nov.-04	21-nov.-04	Séisme	11-janv.-05	
	16-août-07	17-août-07	Inondations et coulées de boues	14-nov.-07	
	15-oct.-08	16-oct.-08	Inondations et chocs mécaniques liés à l'action des vagues	09-févr.-09	
	06-oct.-10	07-oct.-10	Inondations et coulées de boues	30-mars-11	
	27-nov.-11	29-nov.-11	Inondations et coulées de boues	04-juin-12	
	13-oct.-12	14-oct.-12	Inondations et coulées de boues	11-mars-13	
	17-nov.-99	19-nov.-99	Inondations et chocs mécaniques liés à l'action des vagues	29-nov.-99	
	18-nov.-99	19-nov.-99	Inondations et coulées de boues	29-nov.-99	
	14-sept.-04		Inondations et coulées de boues	15-avr.-05	
	21-nov.-04	21-nov.-04	Séisme	11-janv.-05	
	17-août-07	18-août-07	Inondations et coulées de boues	05-déc.-07	
Bouillante	15-oct.-08	16-oct.-08	Inondations et chocs mécaniques liés à l'action des vagues	09-févr.-09	
	03-sept.-09	03-sept.-09	Inondations et coulées de boues	10-mai-10	
	18-nov.-99	19-nov.-99	Inondations et coulées de boues	03-mars-00	
	18-mai-04		Inondations et coulées de boues	11-janv.-05	
	18-nov.-04	18-nov.-04	Inondations et coulées de boues	11-janv.-05	
	21-nov.-04	21-nov.-04	Séisme	11-janv.-05	
	17-août-07	17-août-07	Inondations et chocs mécaniques liés à l'action des vagues	14-nov.-07	
	13-oct.-12	14-oct.-12	Inondations et coulées de boues	11-mars-13	
	21-nov.-04	21-nov.-04	Séisme	11-janv.-05	
	16-août-07	17-août-07	Inondations et chocs mécaniques liés à l'action des vagues	14-nov.-07	
	Capesterre BE	17-nov.-99	19-nov.-99	Inondations et chocs mécaniques liés à l'action des vagues	29-nov.-99
		18-nov.-99	19-nov.-99	Inondations et coulées de boues	29-nov.-99
14-sept.-04			Inondations et coulées de boues	15-avr.-05	
21-nov.-04		21-nov.-04	Séisme	11-janv.-05	
17-août-07		18-août-07	Inondations et coulées de boues	05-déc.-07	
15-oct.-08		16-oct.-08	Inondations et chocs mécaniques liés à l'action des vagues	09-févr.-09	
03-sept.-09		03-sept.-09	Inondations et coulées de boues	10-mai-10	
18-nov.-99		19-nov.-99	Inondations et coulées de boues	03-mars-00	
18-mai-04			Inondations et coulées de boues	11-janv.-05	
18-nov.-04		18-nov.-04	Inondations et coulées de boues	11-janv.-05	
21-nov.-04		21-nov.-04	Séisme	11-janv.-05	
17-août-07		17-août-07	Inondations et chocs mécaniques liés à l'action des vagues	14-nov.-07	
Capesterre MG	13-oct.-12	14-oct.-12	Inondations et coulées de boues	11-mars-13	
	21-nov.-04	21-nov.-04	Séisme	11-janv.-05	
	16-août-07	17-août-07	Inondations et chocs mécaniques liés à l'action des vagues	14-nov.-07	

Deshaies	17-nov.-99	19-nov.-99	Inondations et chocs mécaniques liés à l'action des vagues	29-nov.-99
	18-nov.-99	19-nov.-99	Inondations et coulées de boues	29-nov.-99
	14-sept.-04	14-sept.-04	Inondations et coulées de boues	11-janv.-05
	21-nov.-04	21-nov.-04	Séisme	11-janv.-05
	18-mars-08	21-mars-08	Inondations et chocs mécaniques liés à l'action des vagues	26-juin-08
	15-oct.-08	16-oct.-08	Inondations et chocs mécaniques liés à l'action des vagues	09-févr.-09
	15-oct.-08	16-oct.-08	Mouvements de terrains	09-févr.-09
	03-janv.-11	05-janv.-11	Inondations et coulées de boues	15-janv.-11
	06-oct.-10	07-oct.-10	Inondations et coulées de boues	30-mars-11
	29-sept.-11	30-sept.-11	Inondations et coulées de boues	01-mars-12
	18-nov.-99	19-nov.-99	Inondations et coulées de boues	29-nov.-99
	21-nov.-04	21-nov.-04	Séisme	11-janv.-05
	21-nov.-04	21-nov.-04	Inondations et coulées de boues	04-févr.-05
	16-août-07	17-août-07	Inondations et chocs mécaniques liés à l'action des vagues	14-nov.-07
Gosier	27-nov.-11	29-nov.-11	Inondations et coulées de boues	04-juin-12
	07-mai-12	07-mai-12	Inondations et coulées de boues	08-juin-12
	07-mai-12	08/05/12	Mouvements de terrains	27-juil.-12

Gourbeyre	17-nov.-99	19-nov.-99	Inondations et chocs mécaniques liés à l'action des vagues	29-nov.-99	
	21-nov.-04	21-nov.-04	Séisme	11-janv.-05	
	13-sept.-04	14-sept.-04	Inondations et coulées de boue	11-janv.-05	
	17-août-07	17-août-07	Inondations et chocs mécaniques liés à l'action des vagues	14-nov.-07	
	16-oct.-08	16-oct.-08	Inondations et chocs mécaniques liés à l'action des vagues	09-févr.-09	
	19-juin-10	19-juin-10	Inondations et coulées de boues	07-sept.-10	
	06-oct.-10	07-oct.-10	Inondations et coulées de boues	30-mars-11	
	06-oct.-10	07-oct.-10	Mouvements de terrains	30-mars-11	
	07-déc.-10	07-déc.-10	Inondations et coulées de boues	05-avr.-11	
	07-déc.-10	07-déc.-10	Mouvements de terrains	05-avr.-11	
	13-oct.-12	14/10/12	Inondations et coulées de boue	11-mars-13	
	12-oct.-12	14/10/12	Mouvements de terrain	11-mars-13	
	15-nov.-03	15-nov.-03	Inondations et coulées de boue	11-janv.-05	
	18-mai-04	18-mai-04	Inondations et coulées de boue	11-janv.-05	
	18-nov.-04	18-nov.-04	Inondations et coulées de boues	02-août-05	
Goyave	21-nov.-04	21-nov.-04	Séisme	11-janv.-05	
	16-août-07	17-août-07	Inondations et chocs mécaniques liés à l'action des vagues	14-nov.-07	
	06-janv.-09	07-janv.-09	Inondations et coulées de boues	10-nov.-09	
	13-sept.-04	14-sept.-04	Inondations et coulées de boue	11-janv.-05	
	21-nov.-04	21-nov.-04	Séisme	11-janv.-05	
	16-août-07	17-août-07	Inondations et chocs mécaniques liés à l'action des vagues	14-nov.-07	
	15-oct.-08	16-oct.-08	Inondations et chocs mécaniques liés à l'action des vagues	09-févr.-09	
	21-nov.-04	21-nov.-04	Séisme	11-janv.-05	
	Grand Bourg MG				

la Désirade	16-août-07	17-août-07	Inondations et chocs mécaniques liés à l'action des vagues	14-nov.-07
	21-nov.-04	21-nov.-04	Séisme	11-janv.-05
Lamentin	19-juin-10	19-juin-10	Inondations et coulées de boues	30-nov.-10
	18-nov.-99	19-nov.-99	Inondations et coulées de boues	29-nov.-99
Le Moule	21-nov.-04	21-nov.-04	Séisme	11-janv.-05
	18-mars-08	21-mars-08	Inondations et chocs mécaniques liés à l'action des vagues	26-juin-08
	18-nov.-99	19-nov.-99	Inondations et coulées de boues	29-nov.-99
	21-nov.-04	21-nov.-04	Séisme	11-janv.-05
Morne à l'Eau	04-janv.-11	05-janv.-11	Inondations et coulées de boues	05-avr.-11
	18-nov.-99	19-nov.-99	Inondations et coulées de boues	29-nov.-99
	21-nov.-04	21-nov.-04	Séisme	11-janv.-05
	17-mai-04	19-mai-04	Mouvement de terrain du 17 au 19 mai 2004	11-janv.-05
Petit-Bourg	16-août-07	17-août-07	Inondations et chocs mécaniques liés à l'action des vagues	14-nov.-07
	18-nov.-99	19-nov.-99	Inondations et coulées de boues	29-nov.-99
Petit-Canal	21-nov.-04	21-nov.-04	Séisme	11-janv.-05
	18-nov.-99	19-nov.-99	Inondations et coulées de boues	29-nov.-99
	21-nov.-04	21-nov.-04	Séisme	11-janv.-05
	16-août-07	17-août-07	Inondations et chocs mécaniques liés à l'action des vagues	14-nov.-07
Pointe-à-Pître	07-mai-12	08-mai-12	Inondations et coulées de boues	08-juin-12
	17-nov.-99	19-nov.-99	Inondations et chocs mécaniques liés à l'action des vagues	29-nov.-99

Pointe-Noire	18-nov.-99	19-nov.-99	Inondations et coulées de boues	29-nov.-99	
	14-sept.-04	14-sept.-04	Mouvements de terrain	11-janv.-05	
	21-nov.-04	21-nov.-04	Séisme	11-janv.-05	
	14-sept.-04	14-sept.-04	Inondations et coulées de boue	11-janv.-05	
	16-août-07	17-août-07	Inondations et coulées de boues	14-nov.-07	
	15-oct.-08	16-oct.-08	Inondations et chocs mécaniques liés à l'action des vagues	09-févr.-09	
	06-oct.-10	07-oct.-10	Inondations et coulées de boues	30-mars-11	
	17-nov.-99	19-nov.-99	Inondations et chocs mécaniques liés à l'action des vagues	29-nov.-99	
	18-nov.-99	19-nov.-99	Inondations et coulées de boues	29-nov.-99	
	21-nov.-04	21-nov.-04	Séisme	11-janv.-05	
Port-Louis	13-sept.-04	14-sept.-09	Inondations et coulées de boue	11-janv.-05	
	21-nov.-04	21-nov.-04	Séisme	11-janv.-05	
	16-août-07	17-août-07	Inondations et coulées de boues	14-nov.-07	
	13-oct.-12	14-oct.-12	Inondations et coulées de boue	11-mars-13	
	12-oct.-12	14-oct.-12	Mouvements de terrain	11-mars-13	
	18-nov.-99	19-nov.-99	Inondations et coulées de boues	29-nov.-99	
	21-nov.-04	21-nov.-04	Séisme	11-janv.-05	
	Saint-Claude	16-août-07	17-août-07	Inondations et chocs mécaniques liés à l'action des vagues	14-nov.-07
		13-sept.-04	14-sept.-04	Inondations et coulées de boue	11-janv.-05
		21-nov.-04	21-nov.-04	Séisme	11-janv.-05
16-août-07		17-août-07	Inondations et coulées de boues	14-nov.-07	
13-oct.-12		14-oct.-12	Inondations et coulées de boue	11-mars-13	
12-oct.-12		14-oct.-12	Mouvements de terrain	11-mars-13	
18-nov.-99		19-nov.-99	Inondations et coulées de boues	29-nov.-99	
21-nov.-04		21-nov.-04	Séisme	11-janv.-05	
Saint-François		16-août-07	17-août-07	Inondations et chocs mécaniques liés à l'action des vagues	14-nov.-07
		13-sept.-04	14-sept.-04	Inondations et coulées de boue	11-janv.-05
	21-nov.-04	21-nov.-04	Séisme	11-janv.-05	
	16-août-07	17-août-07	Inondations et coulées de boues	14-nov.-07	
	13-oct.-12	14-oct.-12	Inondations et coulées de boue	11-mars-13	
	12-oct.-12	14-oct.-12	Mouvements de terrain	11-mars-13	
	18-nov.-99	19-nov.-99	Inondations et coulées de boues	29-nov.-99	
	21-nov.-04	21-nov.-04	Séisme	11-janv.-05	
	Saint-Louis MG	16-août-07	17-août-07	Inondations et chocs mécaniques liés à l'action des vagues	14-nov.-07
		13-sept.-04	14-sept.-04	Inondations et coulées de boue	11-janv.-05
21-nov.-04		21-nov.-04	Séisme	11-janv.-05	
16-août-07		17-août-07	Inondations et coulées de boues	14-nov.-07	
13-oct.-12		14-oct.-12	Inondations et coulées de boue	11-mars-13	
12-oct.-12		14-oct.-12	Mouvements de terrain	11-mars-13	
18-nov.-99		19-nov.-99	Inondations et coulées de boues	29-nov.-99	
21-nov.-04		21-nov.-04	Séisme	11-janv.-05	
Sainte-Anne		16-août-07	17-août-07	Inondations et chocs mécaniques liés à l'action des vagues	14-nov.-07
		13-sept.-04	14-sept.-04	Inondations et coulées de boue	11-janv.-05
	21-nov.-04	21-nov.-04	Séisme	11-janv.-05	
	16-août-07	17-août-07	Inondations et coulées de boues	14-nov.-07	
	13-oct.-12	14-oct.-12	Inondations et coulées de boue	11-mars-13	
	12-oct.-12	14-oct.-12	Mouvements de terrain	11-mars-13	
	18-nov.-99	19-nov.-99	Inondations et coulées de boues	29-nov.-99	
	21-nov.-04	21-nov.-04	Séisme	11-janv.-05	

Sainte-Rose	21-nov.-04	21-nov.-04	Séisme	11-janv.-05
	19-juin-10	19-juin-10	Inondations et coulées de boues	07-sept.-10
	17-mai-11	18-mai-11	Inondations et coulées de boues	12-déc.-11
	17-mai-11	18-mai-11	Mouvements de terrains	12-déc.-11
	18-nov.-99	19-nov.-99	Inondations et chocs mécaniques liés à l'action des vagues	14-févr.-00
Terre de Bas	21-nov.-04	21-nov.-04	Séisme	11-janv.-05
	16-août-07	17-août-07	Inondations et chocs mécaniques liés à l'action des vagues	14-nov.-07
	15-oct.-08	16-oct.-08	Inondations et chocs mécaniques liés à l'action des vagues	09-févr.-09
	18-nov.-99	19-nov.-99	Inondations et chocs mécaniques liés à l'action des vagues	14-févr.-00
	18-nov.-04	18-nov.-04	Inondations et coulées de boues	11-janv.-05
Terre de Haut	21-nov.-04	21-nov.-04	Séisme	11-janv.-05
	16-août-07	17-août-07	Inondations et chocs mécaniques liés à l'action des vagues	14-nov.-07
	15-oct.-08	16-oct.-08	Inondations et chocs mécaniques liés à l'action des vagues	09-févr.-09
	18-nov.-04	18-nov.-04	Inondations et coulées de boues	02-août-05
	21-nov.-04	21-nov.-04	Séisme	11-janv.-05
Trois-Rivières	16-août-07	17-août-07	Inondations et chocs mécaniques liés à l'action des vagues	14-nov.-07
	27-nov.-11	29-nov.-11	Inondations et coulées de boues	04-juin-12
	17-nov.-99	19-nov.-99	Inondations et chocs mécaniques liés à l'action des vagues	29-nov.-99

Vieux Habitants	13-sept.-04	14-sept.-04	Inondations et coulées de boue	11-janv.-05	
	21-nov.-04	21-nov.-04	Séisme	11-janv.-05	
	16-août-07	17-août-07	Inondations et coulées de boues	14-nov.-07	
	15-oct.-08	16-oct.-08	Inondations et chocs mécaniques liés à l'action des vagues	09-févr.-09	
	13-oct.-12	14-oct.-12	Inondations et coulées de boue	11-mars-13	
	13-oct.-12	14-oct.-12	Mouvements de terrain	11-mars-13	
	17-nov.-99	19-nov.-99	Inondations et chocs mécaniques liés à l'action des vagues	29-nov.-99	
	21-nov.-04	21-nov.-04	Séisme	11-janv.-05	
	Vieux-Fort	15-oct.-08	16-oct.-08	Inondations et chocs mécaniques liés à l'action des vagues	09-févr.-09